



COMUNE DI CAPODIMONTE

Provincia di Viterbo

Piazza della Rocca, 4 - 01010 Capodimonte (VT)

Tel. 0761 870043 Fax 0761 871206

Pec: comunecapodimonte@itpec.it

REGIONE LAZIO  
AGENZIA REGIONALE DI PROTEZIONE CIVILE



## PIANO DI EMERGENZA COMUNALE DI PROTEZIONE CIVILE

PER LE ATTIVITA' DI ANALISI, PREVENZIONE ED INTERVENTI IN MATERIA DI  
PROTEZIONE CIVILE PER LA GESTIONE DELLE EMERGENZE DA RISCHIO:  
IDRAULICO, IDROGEOLOGICO, SISMICO, INCENDI BOSCHIVI

(D.G.R. LAZIO 415/2015)

ELABORATO	OGGETTO	SCALA
Allegato 04	LE AREE DI ATTESA	DATA 26/11/2016

Tecnico incaricato:

**Ing. Claudio Fochetti**  
via Roma Snc  
01039 Vignanello (VT)

Coordinatrice:  
Arch. Elisa Fochetti

Collaboratori:  
Arch. Manuela Dottarelli

Elaborazione in ambiente gis  
Geol. Angela Antonucci

Il Sindaco  
**Mario Fanelli**

## LE AREE DI ATTESA

Le aree di attesa sono state scelte in siti non soggetti ad alcuna tipologia di rischio e in prossimità delle vie di connessione locali.




Il numero delle aree individuate è funzionale al numero di abitanti del Comune di Capodimonte (2 mq x abitante) e sono state scelte a seguito di una suddivisione del territorio comunale in 4 zone ognuno della quale con la sua area di attesa e con la propria popolazione afferente. Inoltre sono state scelte in modo tale da non disperdere troppo la popolazione, che informata della sua area di appartenenza, dovrà attendere i soccorsi in caso di emergenza




Di seguito, si riporta l'elenco delle aree di attesa ai fini dell'emergenza, secondo le tabelle di codifica delle linee guida regionali.




INSERIRE TABELLA




NOM_LEGENDA	AREE DI ATTESA
AA1	LARGO DEL PORTO
AA2	VIA SAN SEBASTIANO
AA3	SP115
AA4	VIALE REGINA MARGHERITA

I referenti di ogni area di attesa saranno individuati dal Sindaco in funzione dell'emergenza da affrontare.

	<b>COMUNE DI CAPODIMONTE</b> Provincia di Viterbo Piazza della Rocca, 4 - 01010 Capodimonte (VT) Tel. 0761 870043 Fax 0761 871206 email: comunecapodimonte@itpec.it		<b>PIANO DI EMERGENZA COMUNALE</b>		
	Denominazione AA1		LARGO DEL PORTO		
<b>AREE DI ATTESA</b>	Indirizzo				<i>LARGO DEL PORTO</i>
	Coordinate geografiche				<i>42.549837; 11.910874</i>
	Proprietà				<i>pubblica</i>
	Struttura sottoposta a regime di convenzione per l'occupazione				<i>si/no</i>
	Proprietario (se non di proprietà comunale)		Nominativo		<i>COMUNE</i>
			Cellulare		
			E-mail		
	Referente		Nominativo		<i>SINDACO</i>
			Cellulare		
			E-mail		
	Tipologia di area				<i>PARCHEGGIO</i>
	ID_tipologia				<i>AR3</i>
	Superficie disponibile (m <sup>2</sup> )				<i>4645</i>
	Superficie coperta utilizzabile (m <sup>2</sup> )				<i>0</i>
	Tipologia di suolo esterno				<i>ASFALTO</i>
	ID_tipologia_suolo				<i>SL4</i>
	Numero persone ospitabili (= superficie totale/2m <sup>2</sup> )				<i>232</i>
	Numero di servizi igienici annessi all'area				<i>0</i>
Possibilità di elisuperficie				<i>no</i>	
Allaccio servizi essenziali		energia elettrica		<i>si</i>	
		gas		<i>no</i>	
		servizi igienici		<i>si</i>	
		acqua		<i>si</i>	
		scarichi acque chiare o reflue		<i>no</i>	

<b>AREE DI ATTESA</b>	 <b>COMUNE DI CAPODIMONTE</b> Provincia di Viterbo Piazza della Rocca, 4 - 01010 Capodimonte (VT) Tel. 0761 870043 Fax 0761 871206 email: comunecapodimonte@itpec.it		<b>PIANO DI EMERGENZA COMUNALE</b>		
	Denominazione AA2		VIA SAN SEBASTINO		
	Indirizzo				VIA SAN SEBASTIANO
	Coordinate geografiche				42.546892; 11.906839
	Proprietà				pubblica
	Struttura sottoposta a regime di convenzione per l'occupazione				si/no
	Proprietario (se non di proprietà comunale)		Nominativo		COMUNE
			Cellulare		
			E-mail		
	Referente		Nominativo		SINDACO
			Cellulare		
			E-mail		
	Tipologia di area				PARCHEGGIO
	ID_tipologia				AR3
	Superficie disponibile (m <sup>2</sup> )				2207
	Superficie coperta utilizzabile (m <sup>2</sup> )				0
	Tipologia di suolo esterno				ASFALTO
	ID_tipologia_suolo				SL4
	Numero persone ospitabili (= superficie totale/2m <sup>2</sup> )				110
	Numero di servizi igienici annessi all'area				0
Possibilità di elisuperficie				no	
Allaccio servizi essenziali		energia elettrica		si	
		gas		no	
		servizi igienici		no	
		acqua		no	
		scarichi acque chiare o reflue		no	

	<b>COMUNE DI CAPODIMONTE</b> Provincia di Viterbo Piazza della Rocca, 4 - 01010 Capodimonte (VT) Tel. 0761 870043 Fax 0761 871206 email: comunecapodimonte@itpec.it	<b>PIANO DI EMERGENZA COMUNALE</b>	
<b>AREE DI ATTESA</b>	Denominazione AA3	S.P. 115 "POGGIO MARANO"	
	Indirizzo		<i>S.P.115</i>
	Coordinate geografiche		<i>42.548658; 11.901104</i>
	Proprietà		<i>pubblica</i>
	Struttura sottoposta a regime di convenzione per l'occupazione		<i>si/no</i>
	Proprietario (se non di proprietà comunale)	Nominativo	<i>COMUNE</i>
		Cellulare	
		E-mail	
	Referente	Nominativo	<i>SINDACO</i>
		Cellulare	
		E-mail	
	Tipologia di area		<i>PARCHEGGIO</i>
	ID_tipologia		<i>AR3</i>
	Superficie disponibile (m <sup>2</sup> )		<i>3245</i>
	Superficie coperta utilizzabile (m <sup>2</sup> )		<i>0</i>
	Tipologia di suolo esterno		<i>ASFALTO</i>
	ID_tipologia_suolo		<i>SL4</i>
	Numero persone ospitabili (= superficie totale/2m <sup>2</sup> )		<i>1672</i>
	Numero di servizi igienici annessi all'area		<i>0</i>
	Possibilità di elisuperficie		<i>no</i>
Allaccio servizi essenziali	energia elettrica	<i>si</i>	
	gas	<i>no</i>	
	servizi igienici	<i>no</i>	
	acqua	<i>no</i>	
	scarichi acque chiare o reflue	<i>no</i>	

	<b>COMUNE DI CAPODIMONTE</b> Provincia di Viterbo Piazza della Rocca, 4 - 01010 Capodimonte (VT) Tel. 0761 870043 Fax 0761 871206 email: comunecapodimonte@itpec.it		<b>PIANO DI EMERGENZA COMUNALE</b>			
	Denominazione AA4		PARCHEGGIO VIALE REGINA MARGHERITA			
<b>AREE DI ATTESA</b>	Indirizzo			VIALE REGINA		
	Coordinate geografiche			42.552629; 11.896761		
	Proprietà			pubblica		
	Struttura sottoposta a regime di convenzione per l'occupazione			si/no		
	Proprietario (se non di proprietà comunale)		Nominativo		COMUNE	
			Cellulare			
			E-mail			
	Referente		Nominativo		SINDACO	
			Cellulare			
			E-mail			
	Tipologia di area			PARCHEGGIO		
	ID_tipologia			AR3		
	Superficie disponibile (m <sup>2</sup> )			2325		
	Superficie coperta utilizzabile (m <sup>2</sup> )			0		
	Tipologia di suolo esterno			ASFALTO		
	ID_tipologia_suolo			SL4		
	Numero persone ospitabili (= superficie totale/2m <sup>2</sup> )			1162		
	Numero di servizi igienici annessi all'area			0		
Possibilità di elisuperficie			no			
Allaccio servizi essenziali		energia elettrica		si		
		gas		no		
		servizi igienici		no		
		acqua		no		
		scarichi acque chiare o reflue		no		